

Муниципальное бюджетное дошкольное образовательное учреждение «Детский сад № 13 «Ласточка»
665479 Иркутская область Усольский район рп. Белореченский, 108
Тел.: 8(39543)25765 факс: 8(39543)21365
E-mail: mdou13-83@mail.ru Сайт: <http://mdou13.uoura.ru>

Практический проект
Проектирование и устройство ландшафтной зоны «Сухой ручей» на территории
МБДОУ «Детский сад № 13 «Ласточка»

Подготовила:

Воспитатель Миронова Елена Валентиновна

Исполнители проекта:

Воспитатель Батурина Екатерина Викторовна

Воспитатель Давыдова Екатерина Владимировна

Воспитатель Кашкарева Любовь Михайловна

Воспитатель Сафонова Лариса Ивановна

Воспитатель Миронова Елена Валентиновна

Инструктор ФИЗО Савватеева Татьяна Владиславовна

2022 г.



План реализации практического проекта по созданию ландшафтной зоны «Сухой ручей».

1. Выбор на педсовете педагогов, ответственных за создание ландшафтной зоны;
2. Разработка плана зоны и расположенных на ней объектов;
3. Выбор места устройства зоны на территории ДОУ;
4. Определение материалов и инструментов для строительства зоны;
5. Определение последовательности для действий по строительству зоны;
6. Доставка материалов к месту устройства зоны;
7. Последовательное исполнение действий по строительству зоны;
8. Введение ландшафтной зоны в эксплуатацию.



План ландшафтной зоны «Сухой ручей», представленный на педагогическом совете ДОУ. Также была представлена презентация фотографий ландшафтных зон, найденных в сети интернет, для показа примерного результата работы.

В течение устройства зоны план был немного изменён из-за возникших новых предложений.





Фото-репортаж «Строительство
и оформление ландшафтной зоны
«Сухой ручей»





Выбор места, подвоз строительных материалов, выкапывание траншеи.





Дно траншеи выстлано старым линолеумом. Идёт процесс засыпки галькой, выкладывания береговой линии. В центре «ручья» засыпан тёмный керамзит для имитации глубины «водоёма». Также сформирован остов «водопада».





Решено разместить в зоне мостик.
Для этого по середине будущего
русла оставлена свободной береговая
линия.



Покрытие мостика лаком производилось
после обжига древесины газовой горелкой.



Вдоль береговой линии
высадили рассаду
ярких бархатцев.



Также были
высажены герани,
щучий хвост и
другие цветы.

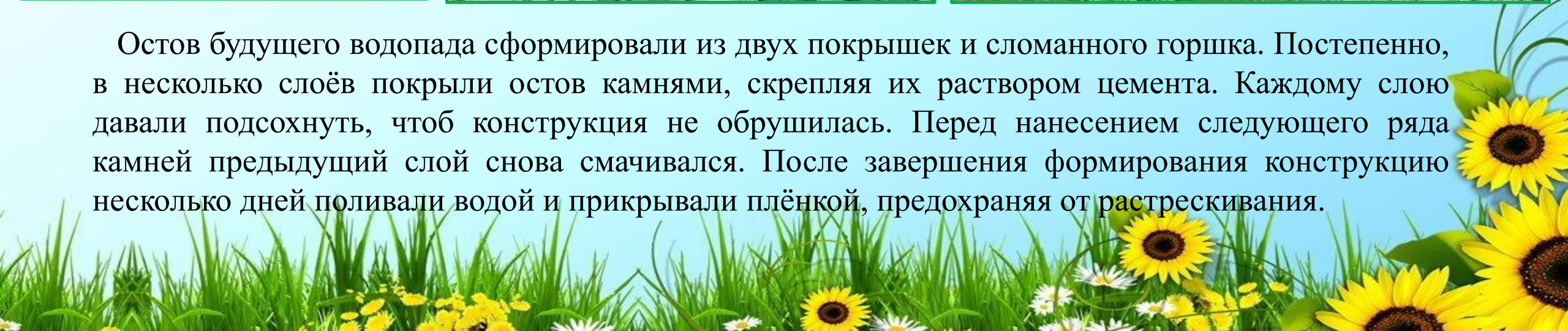
Великолепные канны
расположили в
горшках вдоль русла.

Чуть позже около
установленного мостика
высадили осоку.





Остов будущего водопада сформировали из двух крышек и сломанного горшка. Постепенно, в несколько слоёв покрыли остов камнями, скрепляя их раствором цемента. Каждому слою давали подсохнуть, чтоб конструкция не обрушилась. Перед нанесением следующего ряда камней предыдущий слой снова смачивался. После завершения формирования конструкцию несколько дней поливали водой и прикрывали плёнкой, предохраняя от растрескивания.






Скрепляющий раствор представляет собой смесь цемента и песка в пропорции 1:3 соответственно, разведённую водой до состояния густой сметаны. После формовки «пещеры» было окончательно сформировано «русло сухого ручья».



Покраска производилась акриловыми красками через распылитель. Береговая линия предохранялась от окрашивания с помощью коробочного картона.

После последовательной реализации запланированных работ устройство ландшафтной зоны «Сухой ручей» подошло к концу.





Ландшафтная зона «Сухой ручей» была успешно представлена перед приёмной комиссией и введена в эксплуатацию (следующий слайд).







«Сухой ручей» стал не только зоной экологического маршрута, но и привлекает внимание посетителей своей декоративностью и эстетичностью в качестве фото-зоны.

Запланирована дальнейшая работа по улучшению данного ландшафтного объекта, дополнение его малыми скульптурными формами, а так же разработка методических рекомендаций по использованию его в образовательном процессе.

Спасибо за внимание!

